

## **Societat Catalana d'Ordenació del Territori**

Any de fundació: 1979

### **JUNTA DIRECTIVA**

Presidència: JOSEP ANTONI BÀGUENA LATORRE

Vicepresidència: MARC MONTLLIÓ BALSEBRE

Secretaria: MARC MARTÍ-COSTA

Tresoreria: ORIOL BIOSCA REIG

Vocalia: NEL·LA SABORIT ESTEVE

JORDI QUIÑONERO OLTRA

JORDI BOIXADER I SOLÉ

LOLES HERRERO CANELA

ISABELLA LONGO

ALBERT ARIAS SANS

SERGI SALADIÉ GIL

MOISÈS JORDI PINATELLA

ELOI JUVILLÀ BALLESTER

SÒNIA CALLAU I BERENGUER

Secretaria Tècnica: MARTA CATALÁN ERASO

Delegat de l'IEC: *Joan Nogué i Font*

Nombre de socis: 215 (actualitzat Octubre 2024)

---

## ACTIVITATS 2023-2024

Durant el curs 2023-2024, la Societat Catalana d'Ordenació del Territori (SCOT) ha organitzat i participat en diferents actes i jornades. A continuació es relacionen els actes realitzats exposant breument els objectius i tema de la jornada, i el tipus de participació de la SCOT. S'exposen segons ordre cronològic:

### Cicle de debats sobre planejament territorial

28/09/23 Debat **“El planejament territorial a Catalunya: vigència, balanç i perspectives de futur”** a l'IEC. El Programa de Planejament Territorial, que va culminar amb l'aprovació i seguiment dels 7 Plans Territorials Parcials, aviat complirà 20 anys. És hora de fer-ne balanç i pensar la seva renovació i adequació als nous reptes. Amb aquest objectiu, la SCOT inicia un cicle de debats per tal d'avaluar els resultats dels Plans Territorials, la vigència dels seus plantejaments i instruments així com avançar en l'actualització del Programa davant els desafiaments actuals del país.

El cicle de debats s'ha encès amb el darrer dels Plans aprovats, el Metropolità de Barcelona, i compta amb quatre sessions: una sobre la seva gènesi i vigència i tres sobre els reptes de l'entorn metropolità en relació a la regulació dels espais oberts, els assentaments urbans i les infraestructures.

El debat va comptar amb les intervencions de:

- Juli Esteban Noguera. Director del Programa de Planejament Territorial 2004-2012.
- Rosa Vilella. Subdirectora Gral. d'Estratègies Territorials i Paisatge. Generalitat de Catalunya.
- Josep Maria Carrera. Coordinador del Pla Territorial Metropolità de Barcelona • Anna Zahonero. Biòloga i professora associada a la UPC.

La benvinguda va ser a càrrec de Josep Báguena, president de la SCOT, i la moderació per part de Marc Martí-Costa, secretari de la SCOT.

Hi van participar varies decenes de persones i va tenir difusió a través del compte de X i Instagram de la SCOT així com per mailing a socis i gent afín. La presentació es va gravar i està publicada al canal de Youtube de l'IEC. Enllaç aquí: <https://www.youtube.com/watch?v=1kthhYxBdtU&t=10s>

29/11/23 Xerrada "**Els Espais Oberts en el Planejament Territorial**" organitzada per la SCOT amb col·laboració amb el Departament de Geografia de la Universitat de Barcelona. L'acte va comptar amb Carles Castell Puig (Biòleg i Doctor en Ecologia), Antoni Enjuanes Puyol (Enginyer Agrònom), Antoni Ferran i Melich (Biòleg i ambientòleg), Montse Lligadas (Geògrafa i Enginyeria Tècnica Agrícola), Ferran Miralles i Sabadell (Biòleg). L'acte va estar moderat per Albert Arias, professor a la UB i membre de la Junta SCOT.

L'any 1995 s'aprova el Pla Territorial General de Catalunya, on es defineixen els objectius d'equilibri territorial d'interès general i s'estableixen, en forma de marc global de referència, les accions que calia emprendre per crear les condicions adequades per atraure l'activitat econòmica a les zones idònies. Així, es van definir les estratègies i les directrius per a la formulació dels plans (tant territorials com urbanístics) i la fixació d'un model territorial amb horitzó de vigència fins l'any 2026. Amb aquestes premisses, va endegar el procés de redacció de Plans Territorials Parcial (PTP), d'aplicació en cadascun dels àmbits funcionals definits pel pla general, i de Plans Territorials Sectorials (PTS), on es plantegen problemàtiques concretes.

No és fins els anys 2000 que hem de esperar per a que es desplegui el programa de planejament territorial amb la redacció dels 7 plans territorials. S'estableixen 15 criteris com a base per a la redacció dels diferents plans territorials. El document de criteris és breu, directe i molt clar. Els 4 primers criteris són la base de la preservació dels espais oberts, els espais naturals protegits, els boscos, les planes agrícoles i els sòls agrícoles: 1. Afavorir la diversitat del territori i mantenir la referència de la seva matriu biofísica; 2. Protegir els espais naturals, agraris i no urbanitzables en general com a components de l'ordenació del territori; 3. Preservar el paisatge com un valor social i un actiu econòmic del territori; 4. Moderar el consum de sòl.

Hi van participar varies decenes de persones i va tenir difusió a través del compte de X i Instagram de la SCOT així com per mailing a socis i gent afín. La presentació es va gravar i está publicada al canal de Youtube de la SCOT. Enllaç aquí:

<https://www.youtube.com/watch?v=pQCA0t2ofcI&t=4s>

15/02/24 Xerrada "**Habitar el territori, planificar els assentaments urbans**" organitzada per la SCOT. L'acte va comptar amb Mar Santamaria (Arquitecta), Benet Fusté (Sociòleg) i Josep Báguena (Geògraf, president de la SCOT). Introducció a càrrec d'Eloi Juvillà (Arquitecte i membre de la Junta SCOT). L'acte va estar moderat per la Isabella Longo (membre de la Junta SCOT).

Els assentaments urbans, els pobles les ciutats i els models més diversos de poblament són l'expressió més clara de la relació de la societat amb el medi natural i de la societat amb sí mateixa. De les estratègies a futur d'aquests assentaments en dependrà , en bona mesura, la capacitat del territori per esdevenir un entorn regeneratiu o bé un entorn de perseverança de les desigualtats i dels desequilibris.

A la sessió es va parlar de: Quim model proposem per encaixar les necessitats d'aquests assentaments en un entorn que mostra signes d'esgotament i insuficiència cada cop més evidents? De quina manera la pròpia gestió dels assentaments i la seva estructura jeràrquica pot mitigar o reforçar dinàmiques de segregació entre grups socials? Tenim mecanismes per governar els àmbits territorials funcionals en que s'insereixen d'aquests assentaments? Quina ha estat, és o hauria de ser la capacitat dels instruments de planejament territorial per orientar aquestes estratègies?

Hi van participar varies decenes de persones i va tenir difusió a través del compte de X i Instagram de la SCOT així com per mailing a socis i gent afín. La presentació es va gravar i está publicada al canal de Youtube de la SCOT. Enllaç aquí:

<https://www.youtube.com/watch?v=oF6XzvX9L8M>

21/03/24 Xerrada "**Les infraestructures de transport en el Planejament Territorial: un balanç crític**". L'acte va comptar amb Javier Ortigosa (Mobilitat i infraestructures PDUM

AMB), Núria Pérez (Cap de l'àrea de mobilitat de l'Institut Metròpoli i membre de la junta de la PTP) i Andreu Ulled (Director MCRIT). L'acte va estar moderat per l'Oriol Biosca, membre de la Junta SCOT.

El debat d'infraestructures va discutir quins han estat els resultats de la política de transports a Catalunya en les darreres dues dècades, què s'ha aconseguit i quines han de ser les prioritats en l'horitzó 2050.

El debat va contribuir al procés de renovació d'un planejament vigent que venç el 2026, tant des de l'òptica catalana del PiTC com des de la visió específica dins l'entorn metropolità en el marc del PTMB.

Hi van participar varies decenes de persones i va tenir difusió a través del compte de X i Instagram de la SCOT així com per mailing a socis i gent afín. La presentació es va gravar i està publicada al canal de Youtube de la SCOT. Enllaç aquí: <https://www.youtube.com/watch?v=fhHeJyt2Zmc>

25/04/24 Xerrada **“El futur de la planificació territorial a Catalunya”**. L'acte va comptar amb Francesc Sutrias Grau (Secretari de Territori, Urbanisme i Agenda Urbana) i Agustí Serra Monté (Director general d'Ordenació del Territori, Urbanisme i Arquitectura). Introducció a càrrec de Josep Báguena (president de la SCOT). Acte moderat per Loles Canela, (membre de la Junta SCOT) i conclusions per part de Marc Martí-Costa (secretari del a SCOT)

A l'acte vam conversar amb responsables d'ordenació territorial del Govern sobre les conclusions del cicle de reflexió sobre el Planejament Territorial a Catalunya. Aquesta sessió va cloure el cicle “El planejament territorial a Catalunya: vigència, balanç i perspectives de futur” organitzat per la SCOT amb representants de la Generalitat de Catalunya.

Hi van participar varies decenes de persones i va tenir difusió a través del compte de X i Instagram de la SCOT així com per mailing a socis i gent afín. La presentació es va gravar i està publicada al canal de Youtube de la SCOT. Enllaç aquí: <https://www.youtube.com/watch?v=vkMomDdekYo>

07/10/23 Activitat **“Descoberta de La Vora de Girona. Els paisatges de la perifèria naturbana”**, conduïda pel geògraf i paisatgista Narcís Sastre i pel enginyer agrònom i arquitecte del paisatge Martí Franch. Una ruta a peu per l’est de la ciutat de Girona que va permetre enfilar-nos fins al Fort dels Caputxins, amb una vista privilegiada vers el rerefons de la ciutat, i caminar al llarg de la carena de Les Pedreres fins al riu Galligants, resseguint el traçat d’un dels sectors més madurs del projecte de la Vora.

Durant la ruta, Narcís Sastre va evidenciar els reptes del planejament urbà de l’est de Girona. Va recordar com el planejament urbà tardofranquista promogué la segregació social i territorial dels barris de la Font de la Pólvora i Vila-Roja, enquistat amb la manca de continuïtat de teixit urbà residencial del desenvolupament urbanístic de les darrers dècades. A més, la proximitat d’aquests entorns urbans densament poblats a l’EIN de les Gavarres suposa una situació permanent de risc d’incendi, que preveu agreujar-se amb la crisi climàtica i els períodes de sequera recurrents. Sastre també va explicar els punts centrals del PE de Les Pedreres (2016), que, entre d’altres, preveu acabar progressivament amb el barraquisme i els assentaments informals del disseminat de Caputxins ubicats en sòl públic, un procés que requerirà temps i esforços però que avança indefugiblement cap a la recuperació de l’ús col·lectiu del sòl no urbanitzable.

Per la seva banda, Martí Franch va explicar els detalls del projecte de la Vora de Girona, amb especial èmfasi en la gestió diferenciada de la coberta vegetal amb criteris botànics - sota la influència de Gilles Clément - a escala de ciutat. "Nosaltres no posem coses, les tallem o les deixem créixer". En aquest cas, la limitació pressupostària obliga a seleccionar molt bé les intervencions de disseny ex novo i a treballar de forma continuada, sobre la marxa, amb les brigades municipals per tenir cura del paisatge. Buidar, destapar, deixar créixer i integrar la vegetació amb l’herència agrària, arquitectònica i patrimonial són els pilars d’un projecte que no només ha rebut un gran reconeixement a nivell internacional sinó que, potser el més important, compta també amb la millor acollida local: la descoberta i el gaudi de la vora per part de la població.

30/10/23 Taula rodona **“L’obra de Francesco Indovina i la seva repercussió a Catalunya”** a l’IEC.

S'acompleix enguany el norantè aniversari del naixement de l'urbanista italià Francesco Indovina (Termini Imerese, Palerm, 1933). Les seves contribucions han estat de gran rellevància tant per a la comprensió del procés d'urbanització contemporani, com per l'orientació de les polítiques d'ordenació del territori. L'obra de Indovina ha tingut una considerable repercussió a Catalunya, on l'autor ha impartit reiterades conferències, ha ensenyat en diverses universitats i ha vist publicada part de la seva obra.

Amb motiu del seu aniversari, diverses universitats i entitats organitzen un seguit d'actes i conferències sobre la seva trajectòria, així com sobre la seva aportació al coneixement i el govern del territori. La Societat Catalana d'Ordenació del Territori es suma a aquestes iniciatives amb la organització de la taula rodona: La significació de l'obra de Francesco Indovina i la seva repercussió a Catalunya.

A l'acte estava prevista la participació de Francesco Indovina (intervenció en línia) però degut a problemes tècnics no ha pogut ser-hi. A la taula rodona hem comptat amb Antonio Font (UPC), Pilar Riera (UAB) i Joan Vicente (UdG). Benvinguda a càrrec de Josep Bàguena, president de la SCOT, introducció i moderació de l'acte a càrrec de Oriol Nel·lo (UAB).

Hi van participar varies decenes de persones i va tenir difusió a través del compte de X i Instagram de la SCOT així com per mailing a socis i gent afín. La presentació es va gravar i està publicada al canal de Youtube de l'IEC. Enllaç aquí: <https://www.youtube.com/watch?v=1kthhYxBdtU&t=10s>

21/11/23 Projecció de la pel·lícula documental “**Perifèria**” (2020) i debat posterior al voltant de l'urbanisme participatiu i de les mediacions tècniques en els processos d'empoderament comunitari a través dels aprenentatges del Pla Popular de Santa Coloma de Gramenet, amb la col·laboració de la Escola Tècnica Superior d'Arquitectura de Barcelona (ETSAB).

L'acte es va presentar per Carles Crosas, director del Departament d'Urbanisme, Paisatge i Territori de la UPC-ETSAB i Josep A. Bàguena, president de la SCOT.

04/04/24 Sessió “**Formes de govern metropolitana per al Camp de Tarragona**”. La SCOT va co-organitzar aquesta sessió del Centre de Lectura de Reus. A l'acte van participar Marc

Vilalta Reixach (Professor de Dret Administratiu UB) i Marc Martí Costa (doctor en Polítiques Públiques i Transformació social per la UAB i secretari de la SCOT).

El Centre de Lectura -un ateneu reusenc fundat el 1859 – segueix la tradició de celebrar periòdicament uns cicles de conferències participatives que titula “Converses sobre temes d'interès local”. Aquests cicles van ser concebuts el 1930 per analitzar quins reptes es van plantejant a la ciutat de Reus i quines oportunitats se li presenten per aconseguir el benestar dels ciutadans.

Amb l'ànim d'emprendre una cinquena edició del citat cicle de “Converses...”, la Secció de Ciències Socials, Polítiques i Econòmiques del Centre de Lectura va programar diverses activitats d'anàlisi del territori en què es desenvolupa la ciutat de Reus.

Hi van participar varies decenes de persones i va tenir difusió a través del compte de X i Instagram de la SCOT així com per mailing a socis i gent afín. La presentació es va gravar i està publicada al canal de Youtube del Centre de Lectura de Reus. Enllaç aquí:

<https://www.youtube.com/watch?v=Un1wT4x3dVY>

22/04/24 Conferència “**Reus al mig del Camp**” amb l'arquitecta Pilar Carbassa Torres. Acte coorganitzat amb el Centre de Lectura de Reus, a la cinquena edició de les "Converses sobre temes d'interès local".

Hi van participar varies decenes de persones i va tenir difusió a través del compte de X i Instagram de la SCOT així com per mailing a socis i gent afín. La presentació es va gravar i està publicada al canal de Youtube del Centre de Lectura de Reus. Enllaç aquí:

<https://www.youtube.com/watch?v=95O-SqrPMic&t=1s>

12/06/24 Activitat “**Present i futur del 22@ i visita al Centre d'Innovació Urbana de Barcelona**”

Després de 25 anys de vigència, el model 22@ no només s'ha convertit en un districte d'innovació, de reconeixement internacional, sinó en un espai de confluència de veus i



mirades, de generació de pensament crític i d'experimentació. Parlarem de l'evolució prevista del Pla, i dels programes que s'estan impulsant des de l'Institut Municipal d'Urbanisme i BIT Habitat, l'Agència d'Innovació Urbana de l'Ajuntament de Barcelona, per fer front als reptes als que s'enfronta la ciutat d'avui i de demà.

La visita va incloure: xerrada “El futur de 22@ Nord i el Pla de Regeneració Urbana”, a l'IMU. Visita a alguns espais emblemàtics de transformació del 22@ Nord i xerrada “BIT Habitat i l'estratègia d'impuls de la innovació urbana” a Ca l'Alier.

21/07/24 Conferència "**Reus i el Camp; integració, desconexió, mobilitat**" a càrrec de la geògrafa Carme Miralles Guasch. Co-organitzat amb el Centre de Lectura de Reus la cinquena edició del cicle Converses sobre temes d'interès local que patrocinen Campus Extens de la Universitat Rovira i Virgili i la Diputació de Tarragona. Les "Converses ... 2024" van començar el 4 d'abril amb les ponències del jurista Marc Vilalta Reixach i el sociòleg Marc Martí Costa sobre el tema “Formes de govern metropolitana per al Camp de Tarragona”, i van continuar el 22 d'abril amb les aportacions de l'arquitecta Pilar Carbassa Torres sobre “Reus al mig del Camp”.

Hi van participar varies decenes de persones i va tenir difusió a través del compte de X i Instagram de la SCOT així com per mailing a socis i gent afín. La presentació es va gravar i està publicada al canal de Youtube del Centre de Lectura de Reus. Enllaç aquí:

<https://www.youtube.com/watch?v=7Faik1YaPtY>

28/08/24 Activitat “**Planejament i creativitat social a les Colònies del Llobregat**”

A la Vall Mitjana del Llobregat s'estan enfortint i diversificant funcions residencials, turístiques, energètiques i culturals. Aquest àmbit ha estat objecte d'atenció específica dels Plans Directors Urbanístics de les Colònies del Llobregat i de les Vies blaves. La SCOT vol dedicar una jornada a reflexionar sobre la capacitat del planejament tant de preveure escenaris de futur com d'ordenar els usos i activitats d'aquest paisatge d'atenció especial.

La SCOT va organitzar una jornada que per mitjà del caminar i xerrades-debat per aprofundir en la capacitat del planejament tant de preveure escenaris de futur com d'ordenar els usos i activitats d'aquest paisatge d'atenció especial.

Va ser una visita dia sencer i el programa va incloure diverses caminades i les següents xerrades:

Xerrada “Viure a les colònies al segle XXI” a càrrec de Ramon Viladomat periodista i membre de la SCOT. Impulsor dels Amics de les Colònies Industrials.

Xerrada “Escenaris territorials per gestionar i aprofitar l'aigua” a càrrec d'Aura Vidal, Aigua és Vida i Enginyeria Sense Fronteres.

Xerrada “PDU Colònies del Llobregat” a càrrec de Pere Vall, arquitecte redactor i promotor del Parc Fluvial del Llobregat.

Xerrada “PDU Vies Blaves” a càrrec d'Artur Tudela, arquitecte de l'equip redactor Jornet Llop Pastor.

Visita al Konvent i xerrada “Visions sobre el desenvolupament local” i col·loqui obert amb participació dels ponents convidats.

L'activitat comptava amb servei d'autocar des de Barcelona gratuït. Van participar una trentena de persones.

15/10/24 Xerrada “**Planificar les infraestructures per créixer o decreixer? Límits, experiències i oportunitats**”. A l'acte van participar Júlia Pineda. Sòcia de Crearqció, co-redactora de Port del Futur de València i Pere Suau-Sanchez. Catedràtic de Gestió del Transport Aeri de la UOC. L'acte va estar moderat per Marc Martí-Costa, secretari de la SCOT.

En aquesta primera sessió es van abordar les lògiques de creixement i les possibilitats de decreixement de les grans infraestructures de transport, com són els ports i aeroports, imprescindibles pel funcionament del capitalisme globalitzat i la competitivitat territorial

Les contínues ampliacions d'aquestes infraestructures i els seus impactes territorials i ambientals han fet emergir contestacions i algunes polítiques per millorar l'eficiència i mitigar-ne els efectes negatius. Volem explorar-les i debatre el seu abast i viabilitat.

## **DOCUMENTS**

### **Document de reflexió i debat sobre el cicle dels Plans Territorials** (en producció)

Recull dels ponents del cicle que inclou les següents xerrades: "El planejament territorial a Catalunya: vigència, balanç i perspectives de futur", "Els Espais Oberts en el Planejament Territorial", "Habitar el territori, planificar els assentaments urbans", "Les infraestructures de transport en el Planejament Territorial: un balanç crític" i "El futur de la planificació territorial a Catalunya"

## **MANTENIMENT I CONSOLIDACIÓ DEL WEB**

La SCOT llença el seu nou web a l'abril de 2023. El nou web de la SCOT [www.scot.cat](http://www.scot.cat) està dividit en els següents apartats:

- La Societat, on es descriu la SCOT
- La Junta, amb bios dels membres de la Junta SCOT
- Activitat, amb publicacions de les últimes activitats
- Notícies, on s'allotgen articles i novetats
- Premis SCOT
- Activitats
- Publicacions
- Fes-te'n soci
- Contacte

## **PRESENCIA A LES XARXES SOCIALS.**

Durant aquest curs hem seguit reforçant la comunicació de les activitats de la SCOT a través de la web i sobretot del X i Instagram de la SCOT. Pel que fa a les xarxes socials, principals canals de difusió, s'ha aconseguit consolidar i incrementar els seguidors dels anys anteriors, i s'ha mantingut la dinàmica de difusió dels actes propis de la SCOT i alguns actes relacionats amb l'actualitat territorial. A continuació es presenten les xifres obtingudes del compte de X: @territori.

-X: @territori.

El nombre de seguidors a Twitter del compte @territori ha tornat a augmentar durant el curs 2023-2024, arribant a 5125 seguidors al octubre de 2024, un increment de 172 usuaris respecte al juny de 2022.

-Instagram: @scot\_territori

Al 2023 s'ha creat un nou compte de Instagram. Durant aquest any s'han fet 114 posts, arribant als 686 seguidors. El compte té 10.763 visualitzacions. Les publicacions en Instagram han tingut repercussió i a generat interès per part del públic amb comentaris i compartint les publicacions de la SCOT a altres comptes.

## **PREMIS**

En el marc del XCI Cartell de premis i de borses d'estudi (Convocatòria dels Premis Sant Jordi 2022) es va incloure els premis Catalunya d'Urbanisme – Manuel de Solà Morales, 14a edició, i Catalunya de Territori – Enric Lluch, 8a edició, que van ser convocats a finals de l'any 2023 fallats a inicis d'any 2023. Ambdós premis tenen caràcter biennal i tenen per objectiu posar en valor i estimular els esforços dels professionals, dels tècnics, dels ens de l'Administració i altres entitats, en la millora i la innovació aplicada a l'urbanisme i la gestió i ordenació del territori, reconeixent els projectes, plans, estudis, etc., duts a terme als territoris de parla catalana: Catalunya, País Valencià, Balears, la Franja, la Catalunya Nord, Andorra i l'Alguer.

A l'abril de 2023 es va realitzar l'entrega dels premis en el marc dels premis Sant Jordi de l'Institut d'Estudis Catalans, que s'atorguen a persones i obres que destaquen per llur vàlua científica i acadèmica. Enguany s'han presentat un total de 11 projectes pel premi

d'urbanisme, i 7 pel premi de territori. Els projectes han sigut d'un ampli ventall d'àmbits i camps de l'ordenació territorial, el planejament urbanístic, la recerca i la gestió de la ciutat i el territori.

### ***Premi Catalunya d'Urbanisme - Manuel de Solà-Morales***

El Premi Catalunya d'Urbanisme Manuel Solà Morales, instituït l'any 1998, es dona al millor pla urbanístic i/o projecte urbà, redactat i/o aprovat, en curs d'execució, exposat al públic o realitzat en els dos anys anteriors a la convocatòria sobre el territori de Catalunya. L'objectiu del premi és reconèixer i estimular els esforços dels professionals, dels tècnics i dels ens de l'Administració en la millora i la innovació de l'urbanisme i de l'ordenació del territori de Catalunya i, particularment, la introducció en els instruments i processos de planejament urbanístic i en els projectes urbans dels criteris de sostenibilitat ambiental, cohesió social, concertació interinstitucional, participació ciutadana i interdisciplinarietat.

El jurat vol expressar la notable qualitat de les propostes i expressa la seva satisfacció per l'augment respecte d'edicions anteriors del nombre de candidatures presentades. Així mateix, el jurat vol fer constar la dificultat de deliberar front a treballs molt diferents tant en contingut, forma i àmbit d'aplicació. Tanmateix, malgrat aquesta dificultat, el jurat observa en la majoria de propostes elements molt notables d'innovació i capacitat transformadora així com el desplegament de processos i conceptes que permeten albirar, en el marc de l'urbanisme, unes pràctiques enriquides i en constant evolució d'acord amb les necessitats observades a la ciutat i el territori. Aquesta evolució passa, al parer del jurat, per la capacitat dels equips responsables d'integrar en propostes urbanístiques capes d'acció pública i ciutadana i àmbits de coneixement relativament allunyats dels espais tradicionals de la pràctica urbanística.

Així, tot valorant molt positivament els mèrits de la majoria de candidatures, el jurat acorda per consens:

**1. Atorgar, ex aequo, el 14è Premi Catalunya d'Urbanisme Manuel de Solà Morales als projectes “Eixos Verds – Superilla Barcelona” i “Pla especial urbanístic de regulació de les condicions d'implantació de parcs eòlics al municipi de La Jonquera”.**

El jurat ha considerat atorgar aquest premi ex aequo degut a la diversitat de la forma, context i

estratègies d'aproximació a la ciutat i al territori dels dos projectes més ben considerats durant la deliberació. El jurat vol reconèixer la capacitat transformadora d'un àmbit central urbà i metropolità a partir d'una estratègia d'intervenció sobre el sistema viari, a diferents escales, tot considerant els efectes sobre els vectors social, ambiental i econòmic de la ciutat de Barcelona. Així mateix, el jurat valora especialment l'exercici d'integrar en la regulació urbanística del sòl les condicions per una adequada integració i implantació local de parcs eòlics.

Tant un treball com l'altre aborden, des de l'acció pública, aspectes sotmesos a un intens debat ciutadà, no exempts de controvèrsia. Ans al contrari, ambdós treballs, amb les evidents diferències d'abast i enfocaments, posen de relleu i aborden de forma decidida la necessitat d'assumir transformacions físiques de l'espai per poder assolir els objectius de descarbonització i de millora de la qualitat de vida tot partint de l'escala local però amb vocació d'aplicació a altres escales.

## **2. Atorgar un accèssit al projecte “Ecodistricte La Mercedes a Barcelona”**

El jurat també vol reconèixer la qualitat, l'oportunitat i les solucions proposades en un àmbit de transformació d'un sector industrial on s'hi desenvoluparà una acció de regeneració urbana basada en la complexitat d'usos, la promoció d'habitatges amb un component social notable i el disseny de solucions arquitectòniques i estructurals basades en la recuperació d'un adequat metabolisme urbà, destacant igualment la demostració d'un bon exemple de col·laboració públic - privada en la revisió i actualització del sòl urbà.

Enguany el jurat ha estat compost per les següents persones:

- Marta Catalán Eraso. Arquitecta, Coordinadora tècnica de la Societat Catalana d'Ordenació del Territori. IEC.
- Carles Crosas Armengol. Arquitecte, Director del Departament d'Urbanisme, Territori i Paisatge. UPC.
- Eloi Juvillà Ballester. Arquitecte, Vocal de la Societat Catalana d'Ordenació del Territori. IEC.
- Marta Rofin Serrà. Arquitecta, Bax & Company.
- Gemma Sola Clua. Arquitecta, Vocal de l'Agrupació d'Arquitectes Urbanistes de Catalunya. COAC.

- Raimon Soler Renobell. Advocat, Dret administratiu i urbanístic
- Rosina Vinyes i Ballbé. Arquitecta, Vocal de l'Agrupació d'Arquitectes Urbanistes de Catalunya. COAC.
- Josep A. Báguena Latorre. Geògraf, President de la Societat Catalana d'Ordenació del Territori. IEC. Presideix el jurat.

### ***Premi Catalunya de Territori - Enric Lluch***

El Premi Catalunya Territori Enric Lluch, instituït l'any 2008, es dona al millor pla, projecte, iniciativa o estudi d'anàlisi, ordenació o gestió del territori finalitzat en els darrers cinc anys en l'àmbit territorial de Catalunya. L'objectiu del premi és reconèixer i estimular els esforços dels tècnics, l'Administració i altres entitats en la innovació dels instruments i processos d'anàlisi, ordenació i gestió del territori, i particularment la introducció en aquests dels criteris de sostenibilitat ambiental, cohesió social, concertació interinstitucional, participació ciutadana i interdisciplinarietat.

El jurat vol fer constar la dificultat de deliberar front a treballs molt diferents tant en contingut, forma i àmbit d'aplicació. Tanmateix, malgrat aquesta dificultat, el jurat vol expressar la satisfacció per la qualitat de les propostes presentades. Especialment, vol fer una menció a rellevants aportacions de diferents treballs a la reflexió, anàlisi i intervenció en els àmbits urbans, en concret:

- En relació al Programa de Regeneració Urbana de Barcelona, per la seva capacitat de replicabilitat, vinculant una anàlisi integrada del fenomen amb catàleg flexible d'actuacions.
- En relació al Pla Director de recuperació dels Camins de Montjuïc, per la seva capacitat d'incorporar propostes ciutadanes prèvies i el treball realitzat per integrar patrimoni, història i infraestructura verda tot fomentant els usos socials sostenibles en l'espai verd.
- En relació al Visor Cartogràfic del Pla Director Urbanístic Metropolità, l'esforç realitzat per millorar l'accessibilitat i la visualització d'una gran quantitat de dades molt rellevants per l'ordenació del territori a l'àrea metropolitana de Barcelona.
- En relació al Pla d'impuls a les Agendes Urbanes, per la seva decidida aposta per la implementació de les Agendes a través de diferents instruments de suport, entre les que destaquem les comunitats de coneixement.

Així, tot valorant molt positivament els mèrits de les anteriors candidatures, el jurat acorda per consens:

**Atorgar, el 8è Premi Catalunya de Territori Ernest Lluc al projecte “Integració infraestructures de mobilitat, un tema Europeu”**

El jurat destaca especialment els següents aspectes de la proposta: a) La rellevància de la problemàtica que tracta de resoldre, la integració de les infraestructures de mobilitat, i la seva capacitat de transformació per tal d’avançar cap a ciutats metropolitanes més cohesionades, agradables, saludables, segures i sostenibles. Moltes d’aquestes infraestructures i el seu disseny actual perpetuen un model de ciutat caduc de mobilitat, segreguen persones i teixits urbans tot generant una sèrie d’externalitats que cal erradicar; b) el desenvolupament d’una anàlisi multiescalar (barri, ciutat, metròpoli) i integrat pel que fa la mobilitat, els serveis ecosistèmics, l’espai públic i l’impacte social; c) la capacitat d’articular la cooperació institucional intermunicipal, el co-disseny i els espais de participació ciutadana d’una forma clara, inclusiva, operativa i adaptativa; d) la capacitat d’incorporar en la proposta de planificació experiències performatives i vivencials dels valors i la visió que es vol aconseguir amb la transformació; e) el valor del projecte per la seva influència en el Pla Director Urbanístic Metropolità i la replicabilitat en altres infraestructures de la metròpoli.

Enguany el jurat ha estat compost per les següents persones:

- Blanca Valdividia Guitierrez. Sociòloga i doctora en Arquitectura, sòcia de la cooperativa Col.lectiu Punt6
- Sònia Callau i Berenguer. Enginyera, Diputació de Barcelona. Vocal de la Societat Catalana d’Ordenació del Territori
- Miquel Ortega. Físic i Doctor en Ciències Ambientals. Investigador a l’Institut de Ciències del Mar
- Sergi Nuss. Ambientòleg i Doctor en Ciències Ambientals. Universitat de Girona
- Jordi Quiñonero Oltra. Sociòleg, monoDestudio. Vocal de la Societat Catalana d’Ordenació del Territori
- Marc Martí-Costa. Sociòleg i doctor en Ciència Política, Institut Metròpoli. Secretari de la Societat Catalana d’Ordenació del Territori. Presideix el jurat.



## **PRESÈNCIA EN MITJANS DE COMUNICACIÓ I ALTRES ACTES**

Durant el curs 2023-2024, la SCOT ha estat requerida per participar en diferents actes:

- 03/07/2024 Josep Báguena, Albert Arias i Jordi Boixader, membres de la Junta SCOT van ser convidats al seminari “Reptes de la ciutat de baixa densitat” al CCCB Debats, dins de l’exposició Suburbia.
- 02/10/2024 Josep Báguena, convidat a la jornada "Com poden conviure les renovables i el paisatge" organitzat per Diara Ara i Endesa, Clúster d’Eficiència Energètica de Catalunya i l’Observatori del Paisatge
- 11/11/24 Josep Báguena, entrevistat per Radio Nacional Andorra.
- 5/11/24 Nel·la Saborit i Jordi Quiñonero, article “Territori torrencial: les ciutats es poden adaptar a les riuades?” a Nació Digital. Enllaç:  
[https://naciodigital.cat/impacte/ciutats/territori-torrencial-ciutats-es-poden-adaptar-torrentades\\_2049527\\_102.html](https://naciodigital.cat/impacte/ciutats/territori-torrencial-ciutats-es-poden-adaptar-torrentades_2049527_102.html)

La SCOT també va participar al Grup de Treball impulsat pel Departament de Territori sobre la revisió del planejament territorial. Més informació d’aquests debats aquí:  
[https://territori.gencat.cat/ca/06\\_territori\\_i\\_urbanisme/ordenacio\\_del\\_territori/Debats-de-planejament-territorial/index.html](https://territori.gencat.cat/ca/06_territori_i_urbanisme/ordenacio_del_territori/Debats-de-planejament-territorial/index.html)

## **PREVISIÓ ACTIVITATS 2024-2025**

- Cicle Post Creixement: sessió 3 “Espais verts, re-naturalització”, sessió 4 “Cap on anem? Experiències internacionals”
- Publicació document de les ponències del Cicle Planes Territorials
- Sortides: Visita al delta de l’Ebre i visita a la Fundació Sorigué.

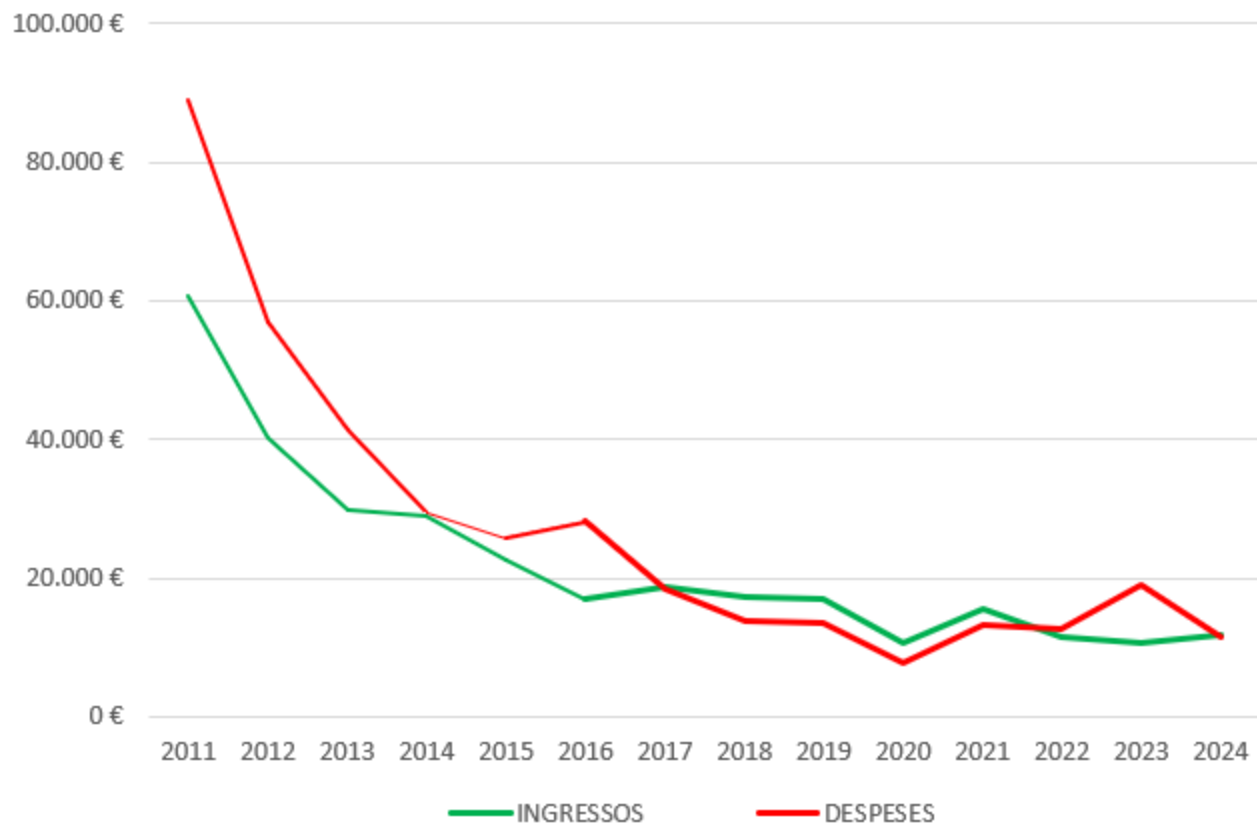
## **JUSTIFICACIÓ ECONÒMICA**

## **Línies de gestió financera**

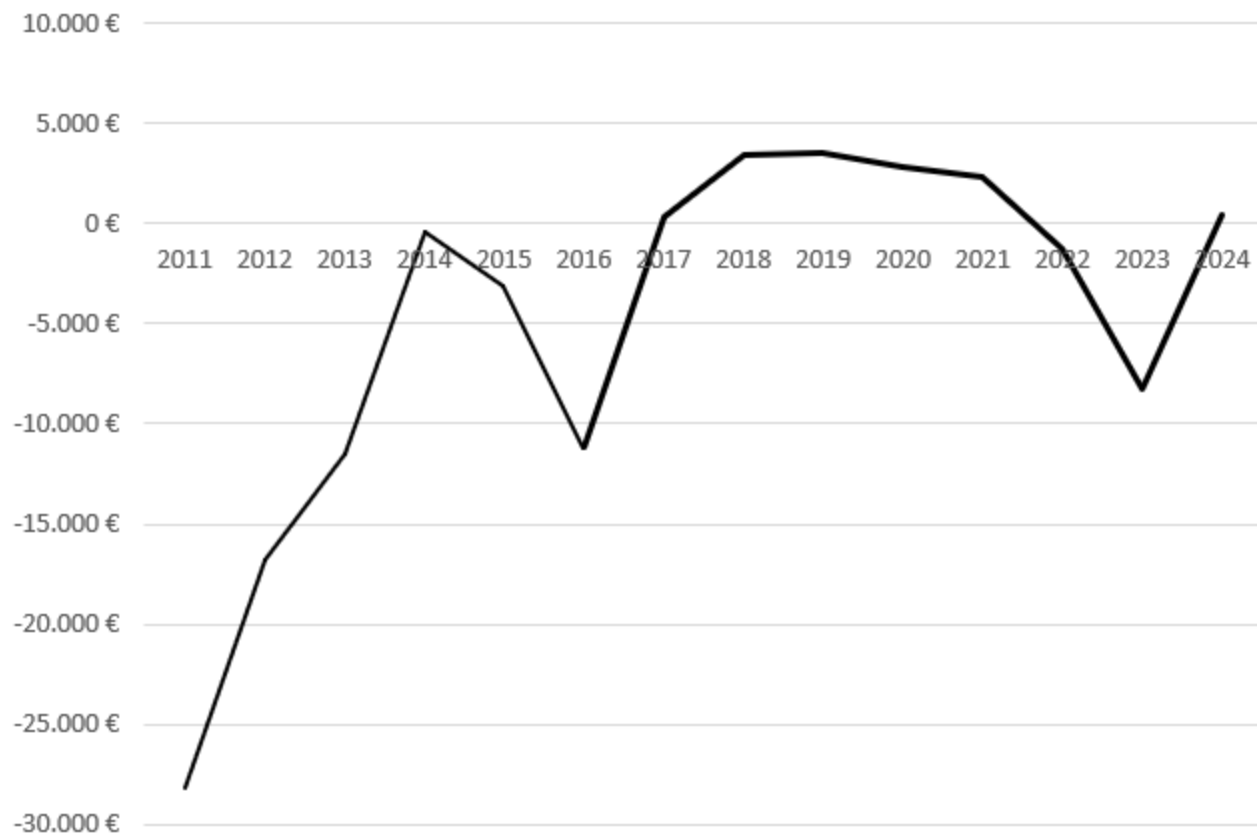
Societat Catalana Ordenació del Territori

Desembre 2024

**Evolució de les comptes SCOT 2011-2020**



**Dèficit anual SCOT 2011-2020**



## Ingressos (a 12/11/24 i previsió fins 31/12/24)

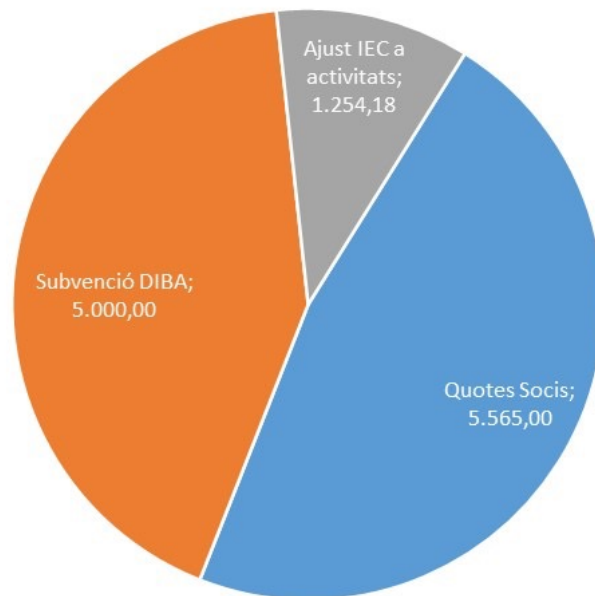
Venta publicacions	
Quotes Socis	5.565,00
Subvenció DIBA	5.000,00
Ajust IEC a activitats	1.254,18
Subscripcions a cursos	
Ingressos financers	
Ingressos per prestació serveis	
<b>Ingressos 2024</b>	<b>11.819,18</b>

## Despeses 2024

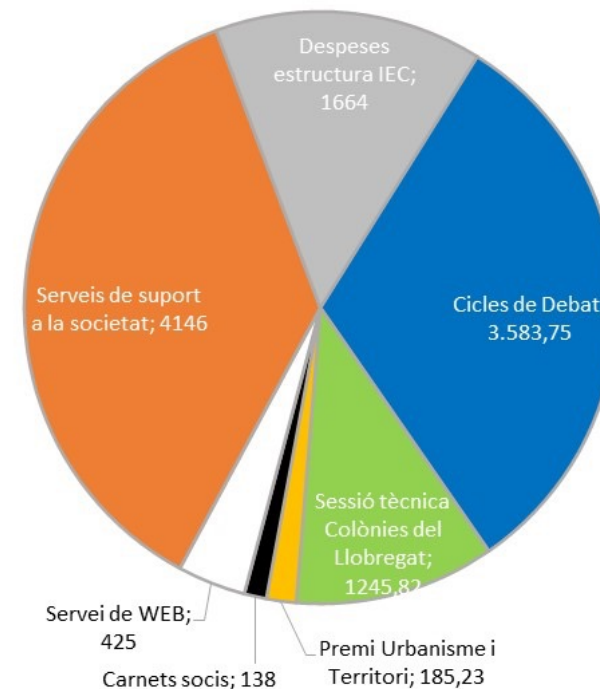
Cicles de Debat	3.583,75
Sessió tècnica Colònies del Llobregat	1245,82
Premi Urbanisme i Territori	185,23
Carnets socis	138
Servei de WEB	425
Serveis de suport a la societat	4146
Despeses estructura IEC	1664

**Despeses 2024** **11.387,55**

### Ingressos any 2024

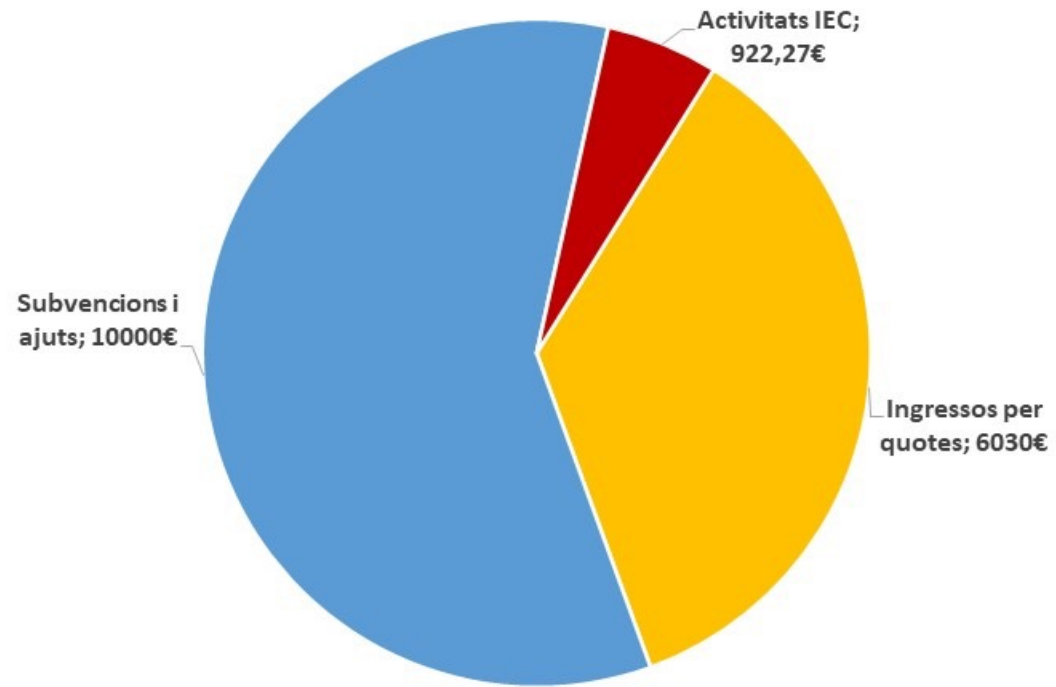


### Despeses any 2024

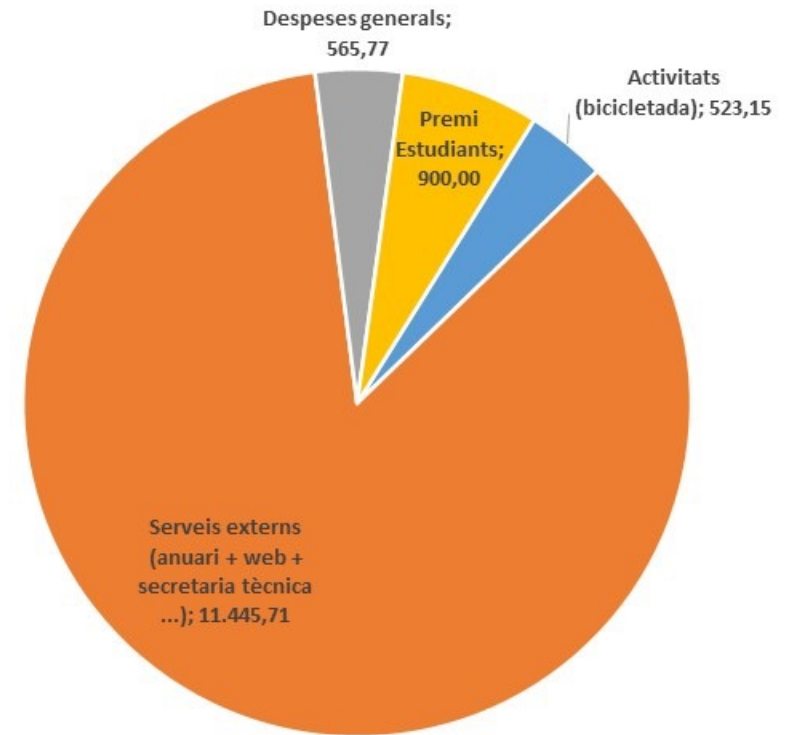


**Anys anteriors**

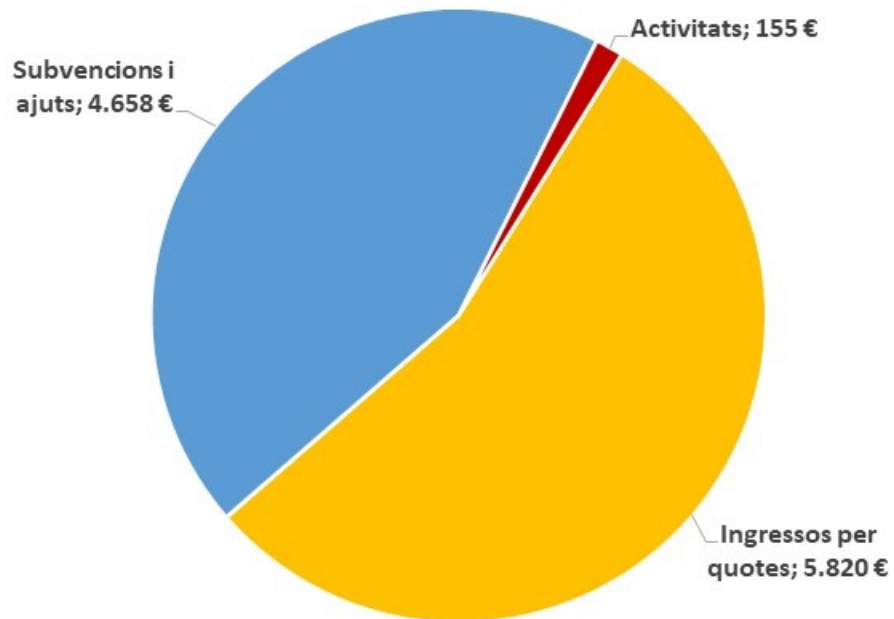
Ingressos any 2019



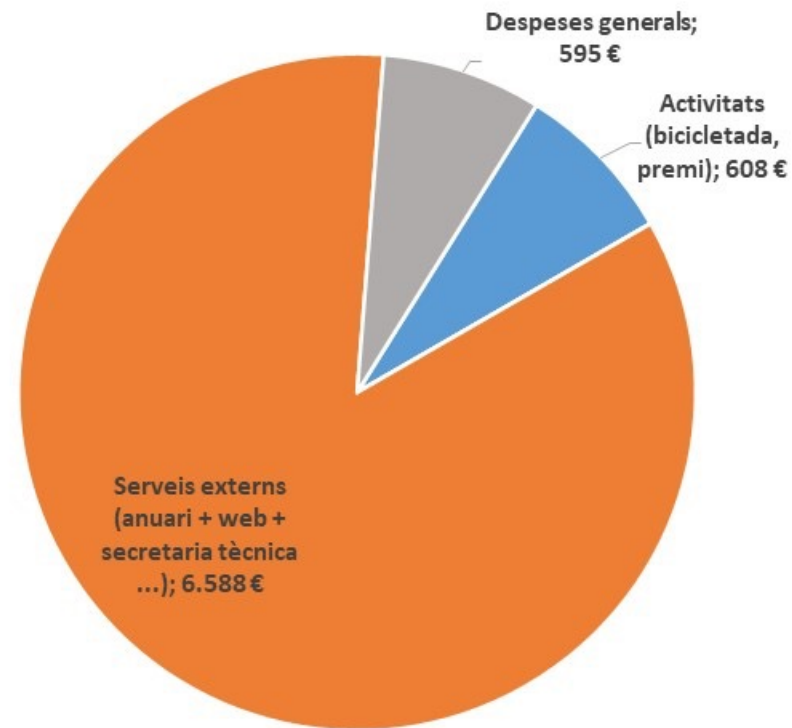
Despeses any 2019



Ingressos any 2020

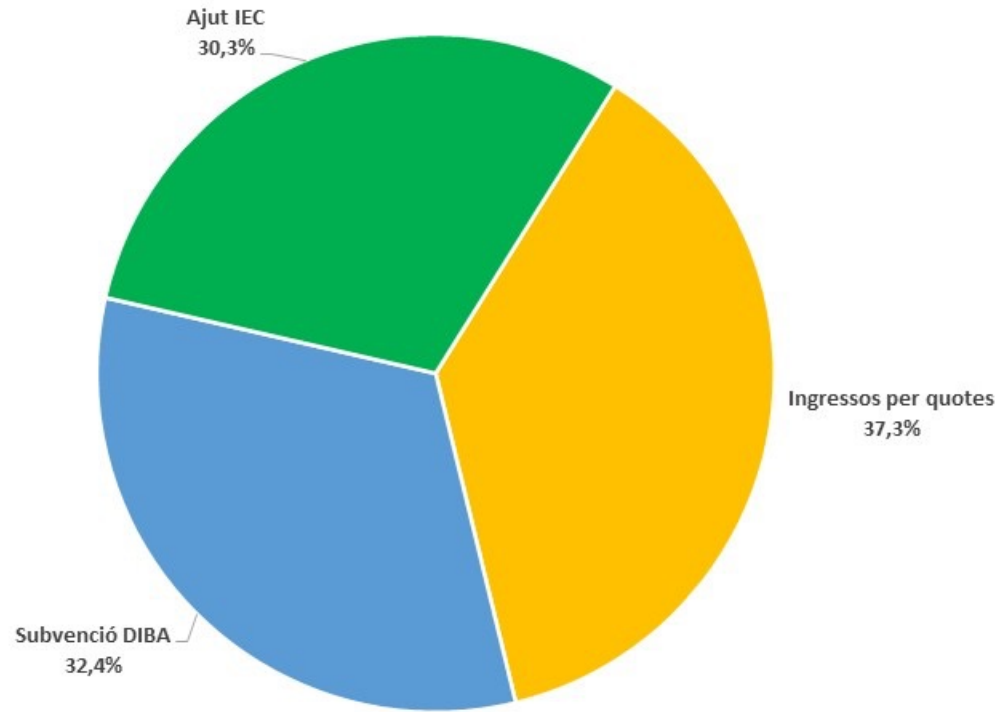


Despeses any 2020

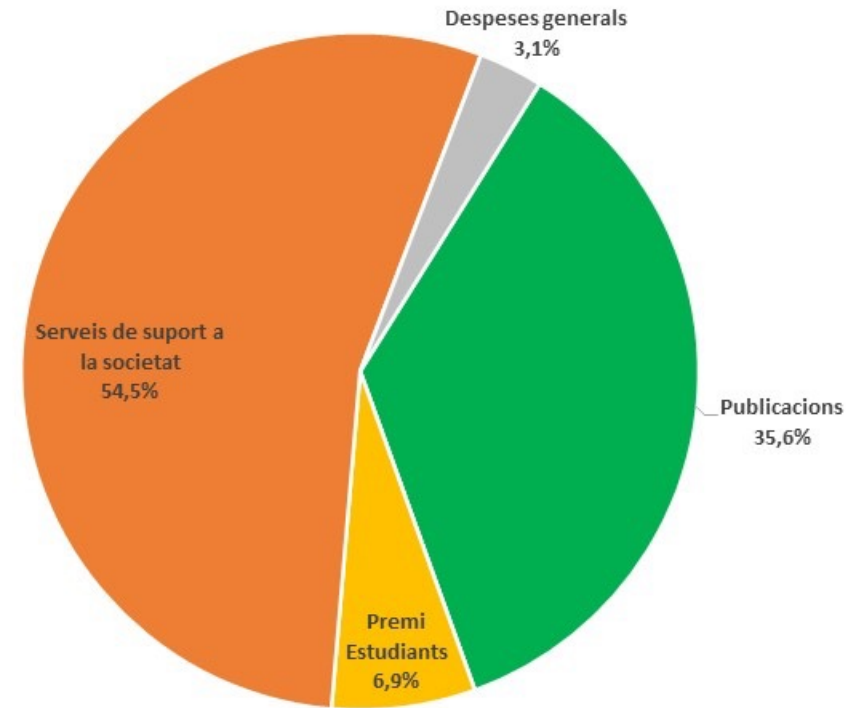




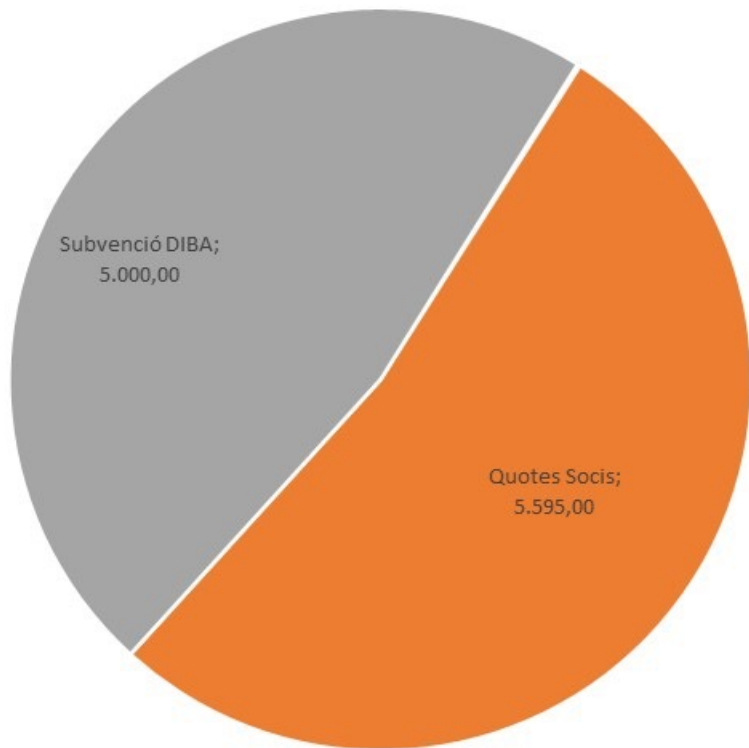
Ingressos any 2021



Despeses any 2021



Ingressos any 2023



Despeses any 2023

